






Anhang 1: Schutzzielmatrix für Siedlungen (Art. 9 Abs. 1)

(Stand 1. Januar 2021)

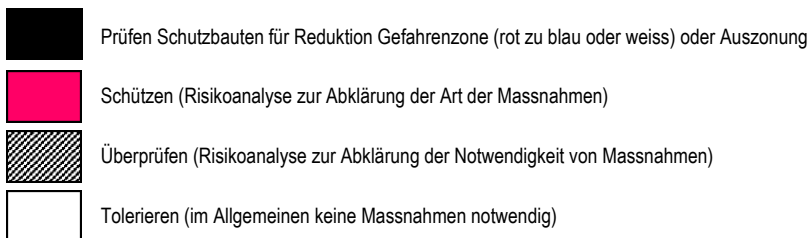
1. Gefahrenbeurteilung (CH-Richtlinien)



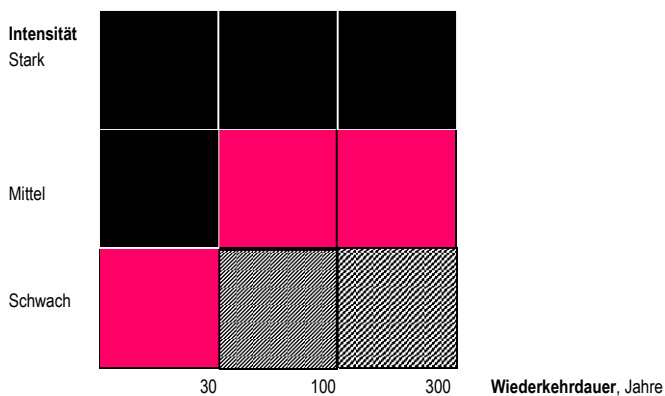
2. Schutzgüter

-  Bauzonen aus Nutzungsplan (evtl. Richtplan)
-  Erfassungsbereiche orange
-  Erfassungsbereiche grün
-  Unbewohnte Einzelgebäude, intensive landwirtschaftliche Nutzung, Schutzwald

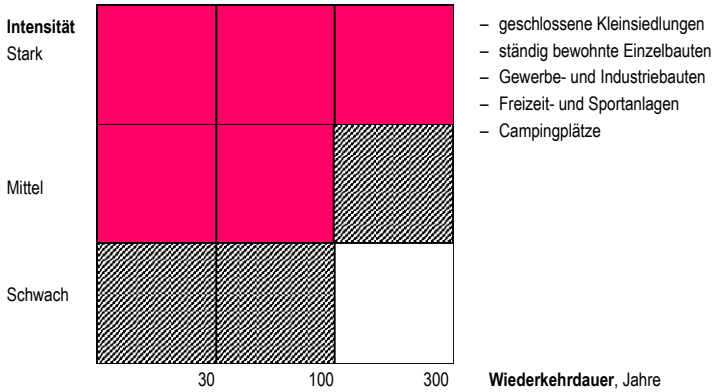
3. Handlungsbedarf



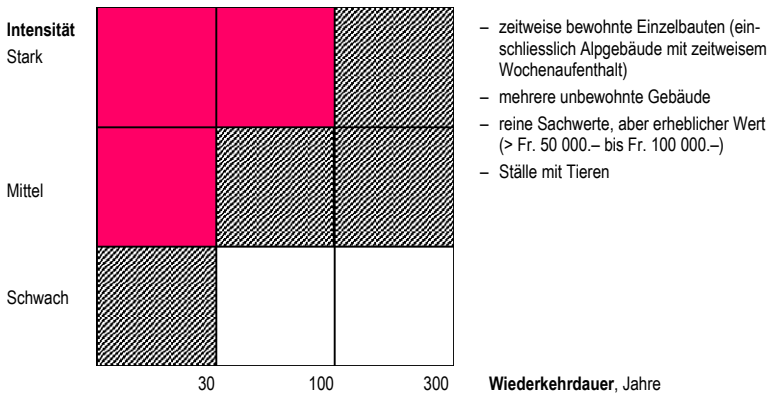
4. Bauzonen aus Nutzungsplan



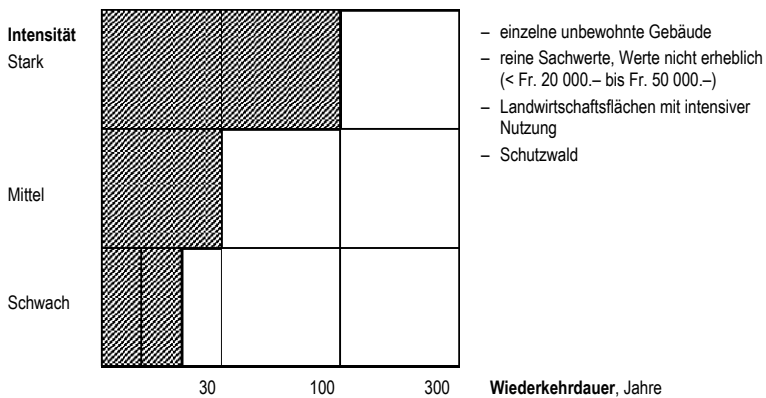
5. Erfassungsbereiche orange



6. Erfassungsbereiche grün



7. Unbewohnte Einzelgebäude, intensive landwirtschaftliche Nutzung, Schutzwald*



* Risikobewertung liegt im Zuständigkeitsbereich der Gemeinden