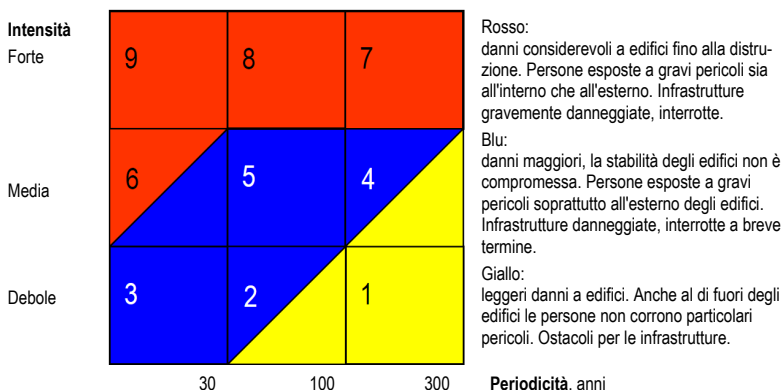






Allegato 1: Matrice degli obiettivi di protezione per gli insediamenti (art. 9 cpv. 1)

(Stato 1° gennaio 2021)





1. Valutazione dei pericoli (direttive CH)



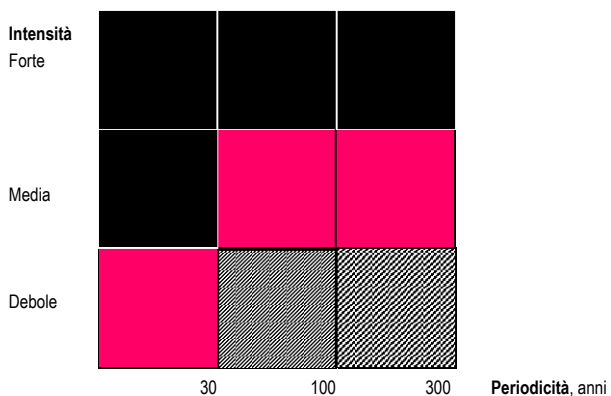
2. Beni da proteggere

-  Zone edificabili dal piano delle utilizzazioni (ev. Piano direttore)
-  Settori di rilevamento arancioni
-  Settori di rilevamento verdi
-  Singoli edifici disabitati, sfruttamento agricolo intensivo, bosco di protezione

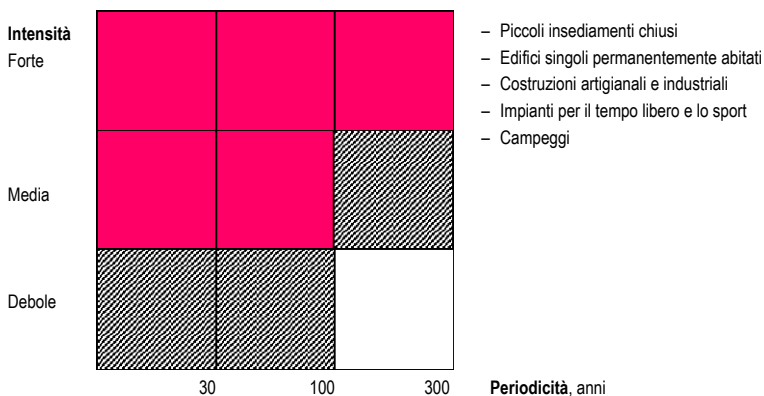
3. Necessità di agire

-  Prendere in esame la possibilità di realizzare opere di protezione per ridurre la zona di pericolo (da rosso a blu o a bianco) o di procedere a un dezonamento
-  Proteggere (analisi dei rischi per chiarire il tipo di misure)
-  Verificare (analisi dei rischi per chiarire la necessità di misure)
-  Tollerare (in generale nessuna misura necessaria)

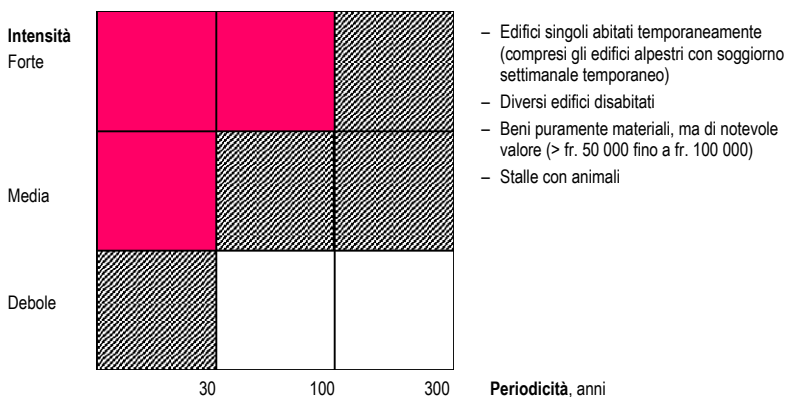
4. Zone edificabili dal piano delle utilizzazioni



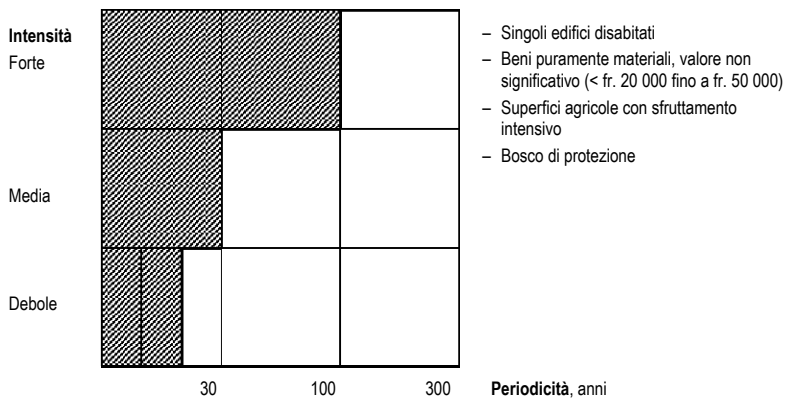
5. Settori di rilevamento arancioni



6. Settori di rilevamento verdi



7. Singoli edifici disabitati, sfruttamento agricolo intensivo, bosco di protezione*



* La valutazione dei rischi rientra nell'ambito di competenza dei comuni